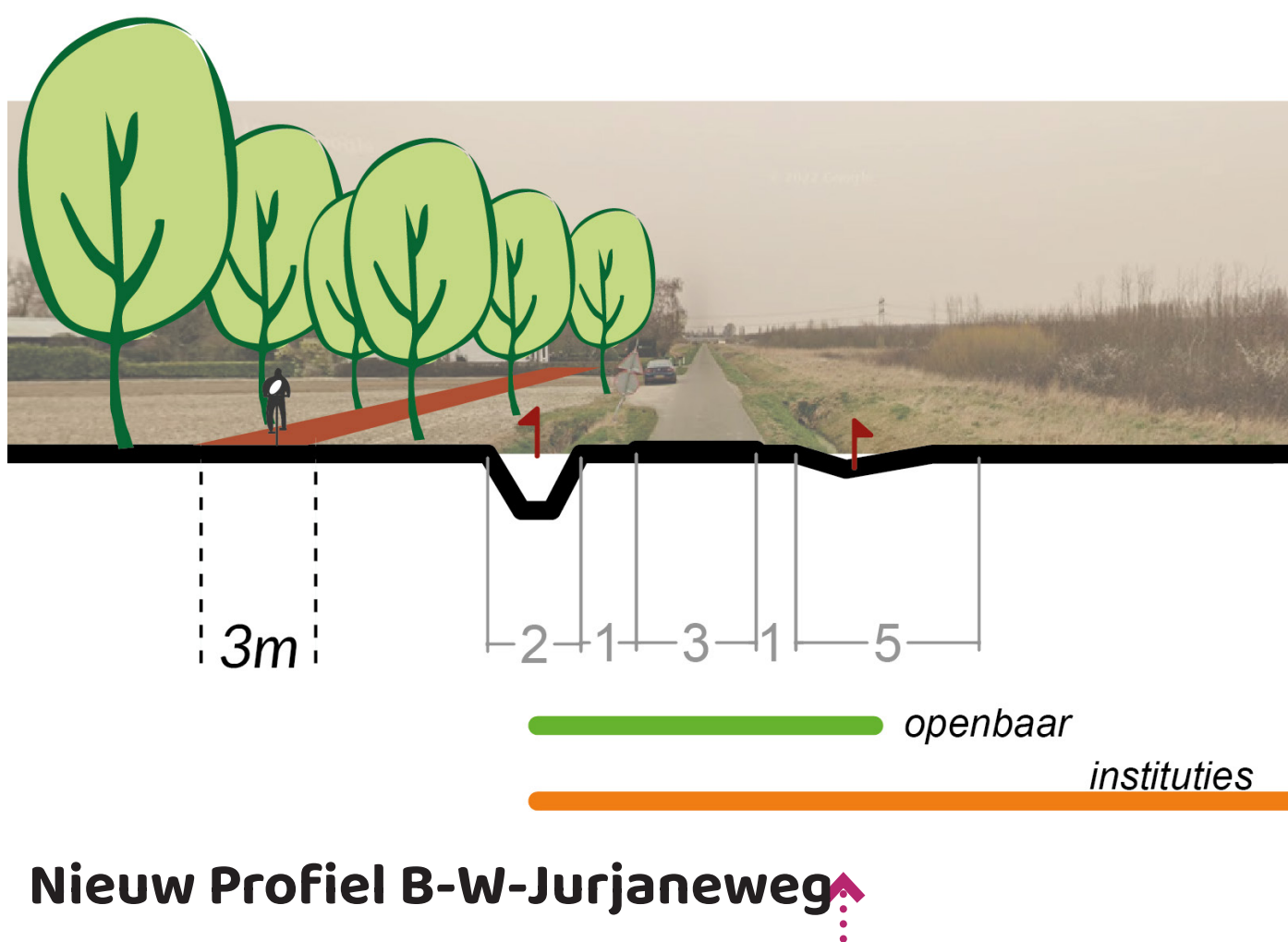
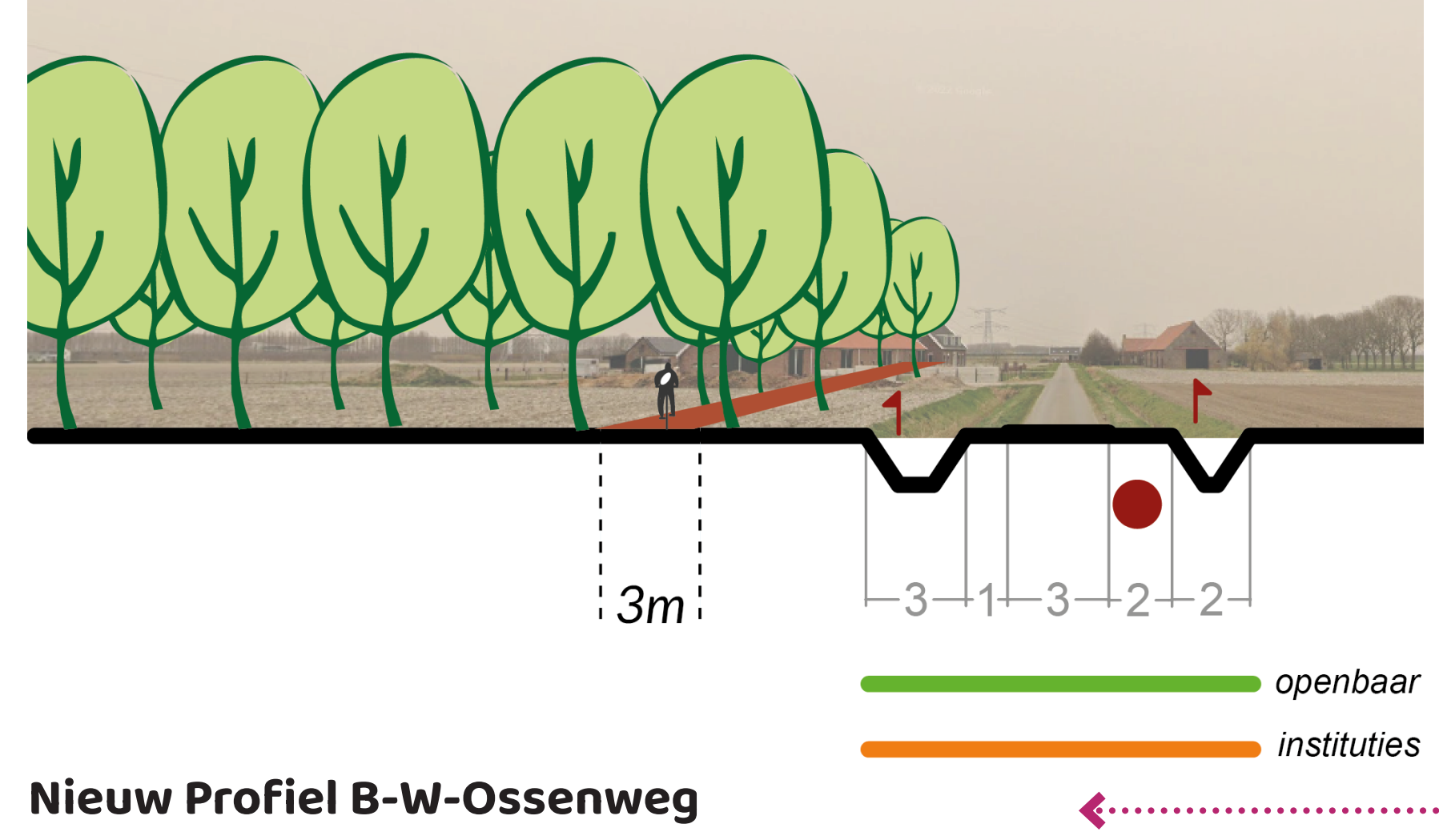
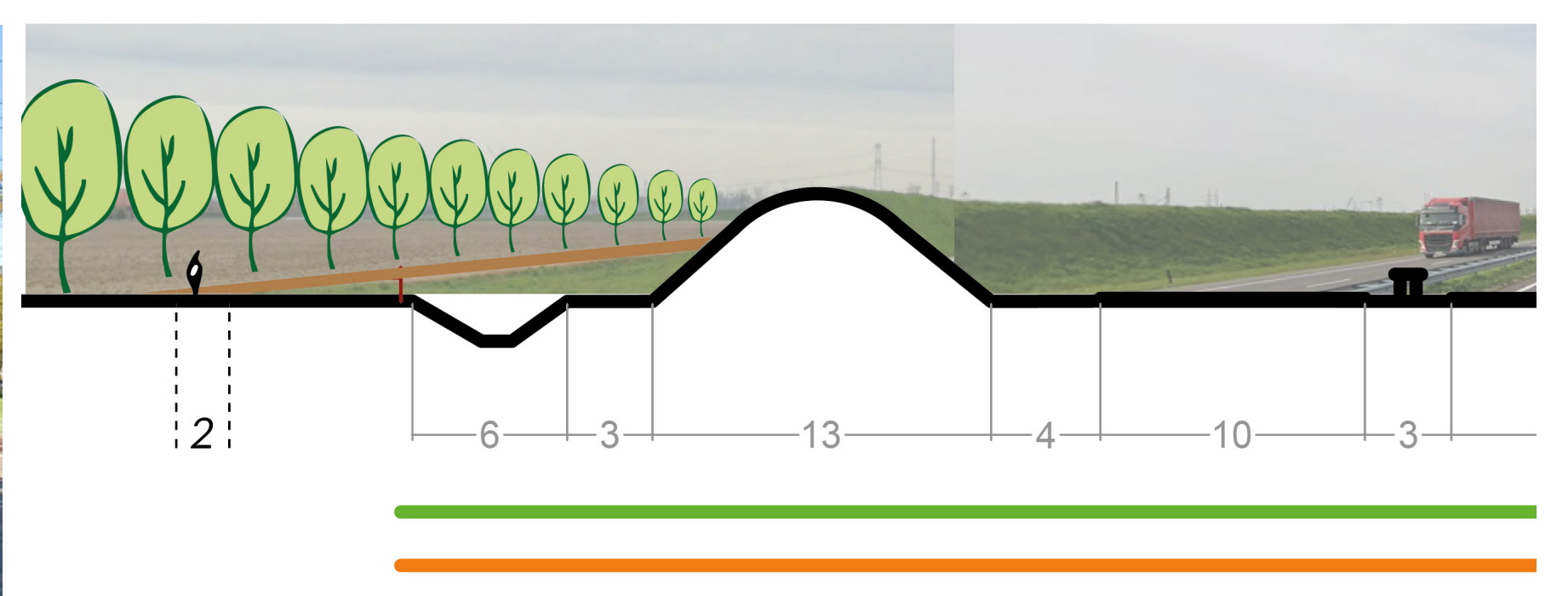
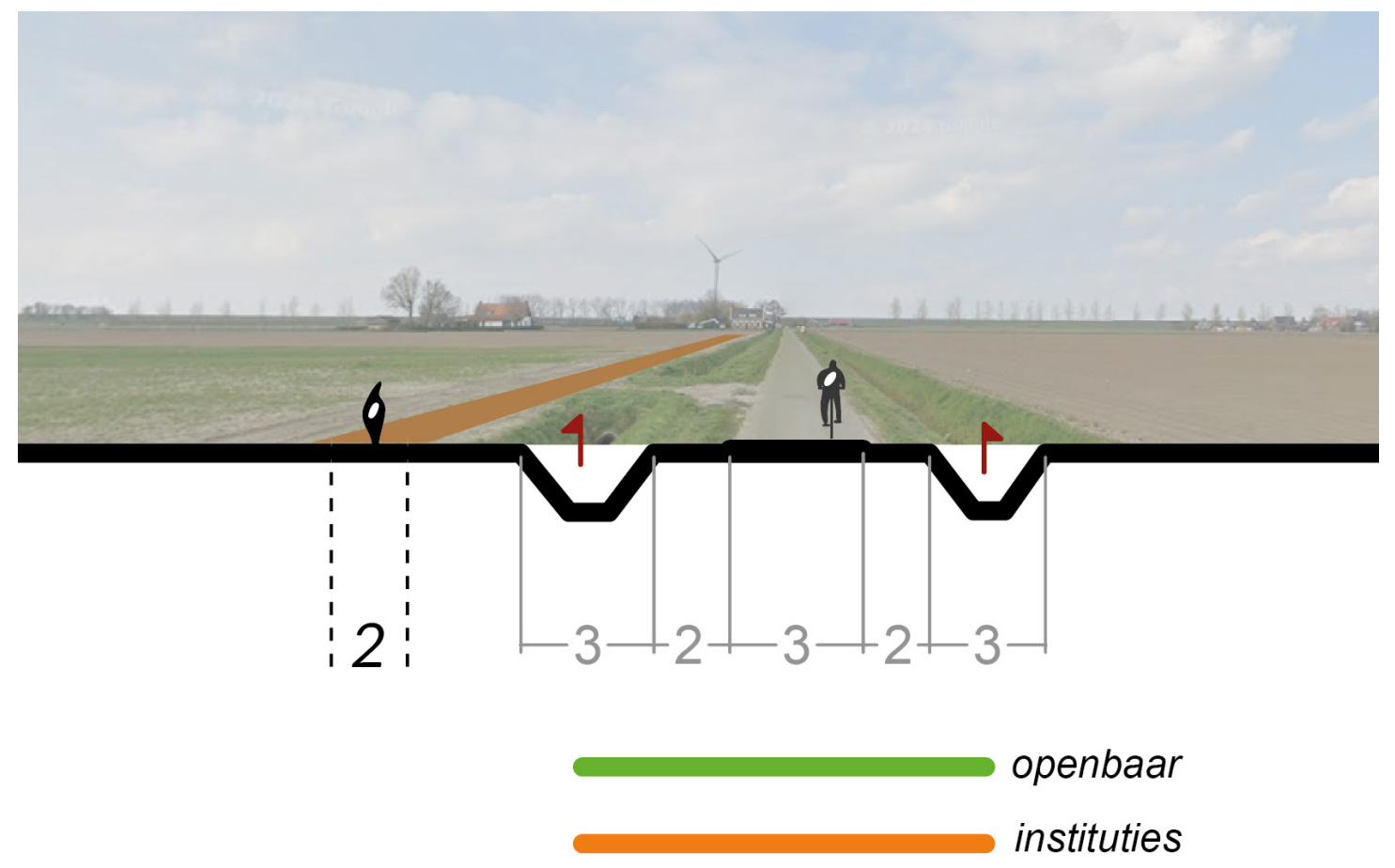
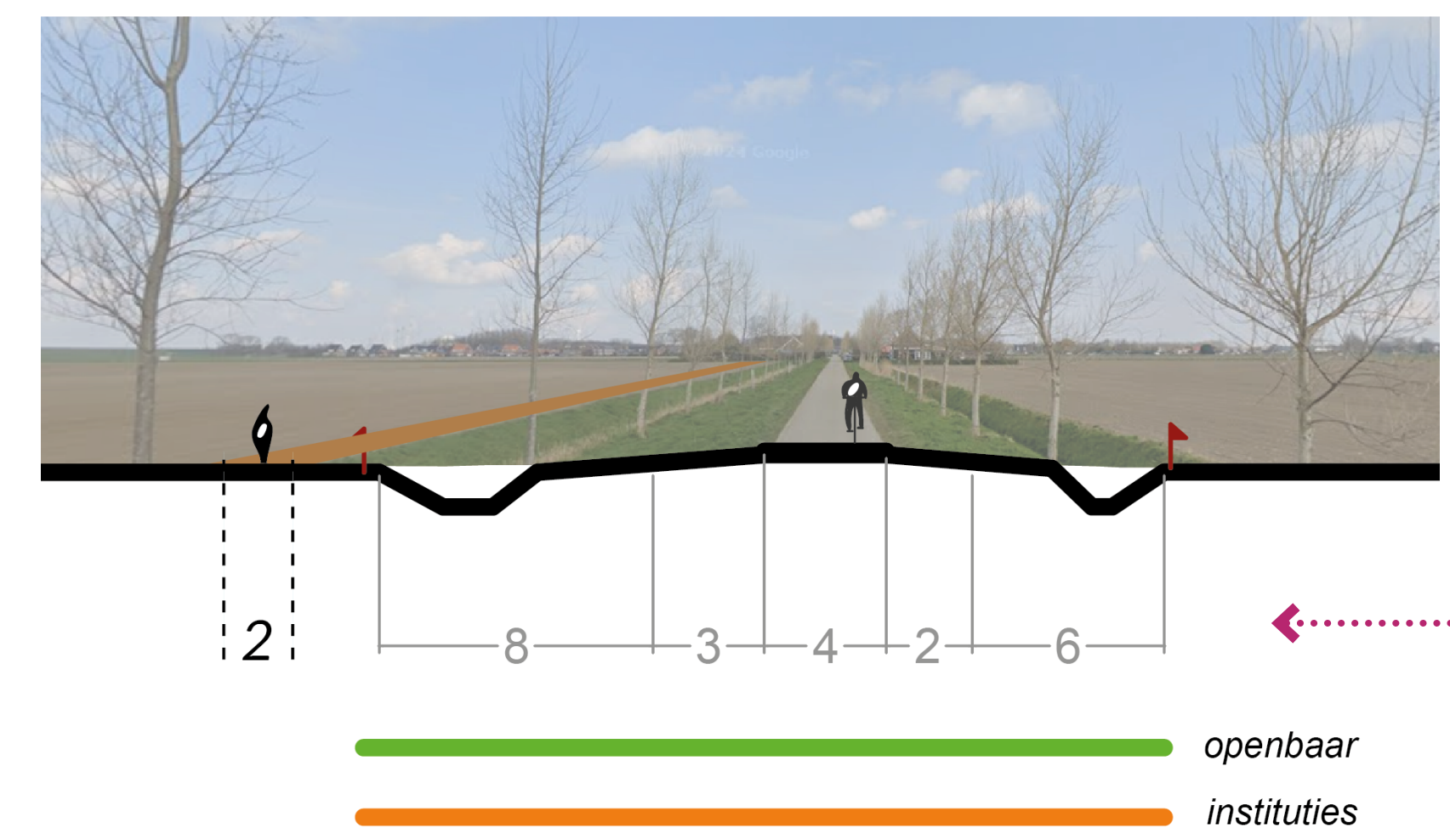
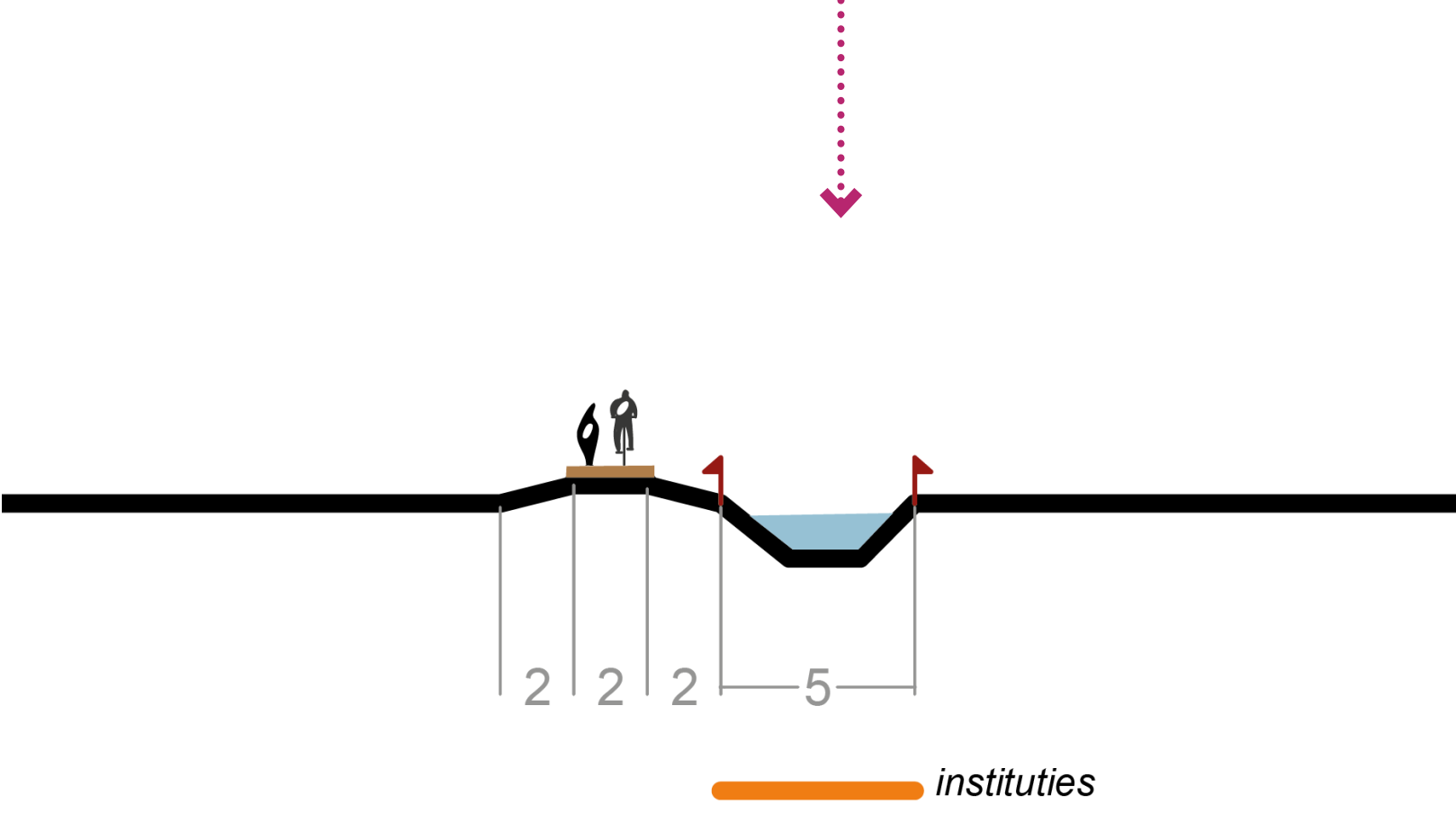
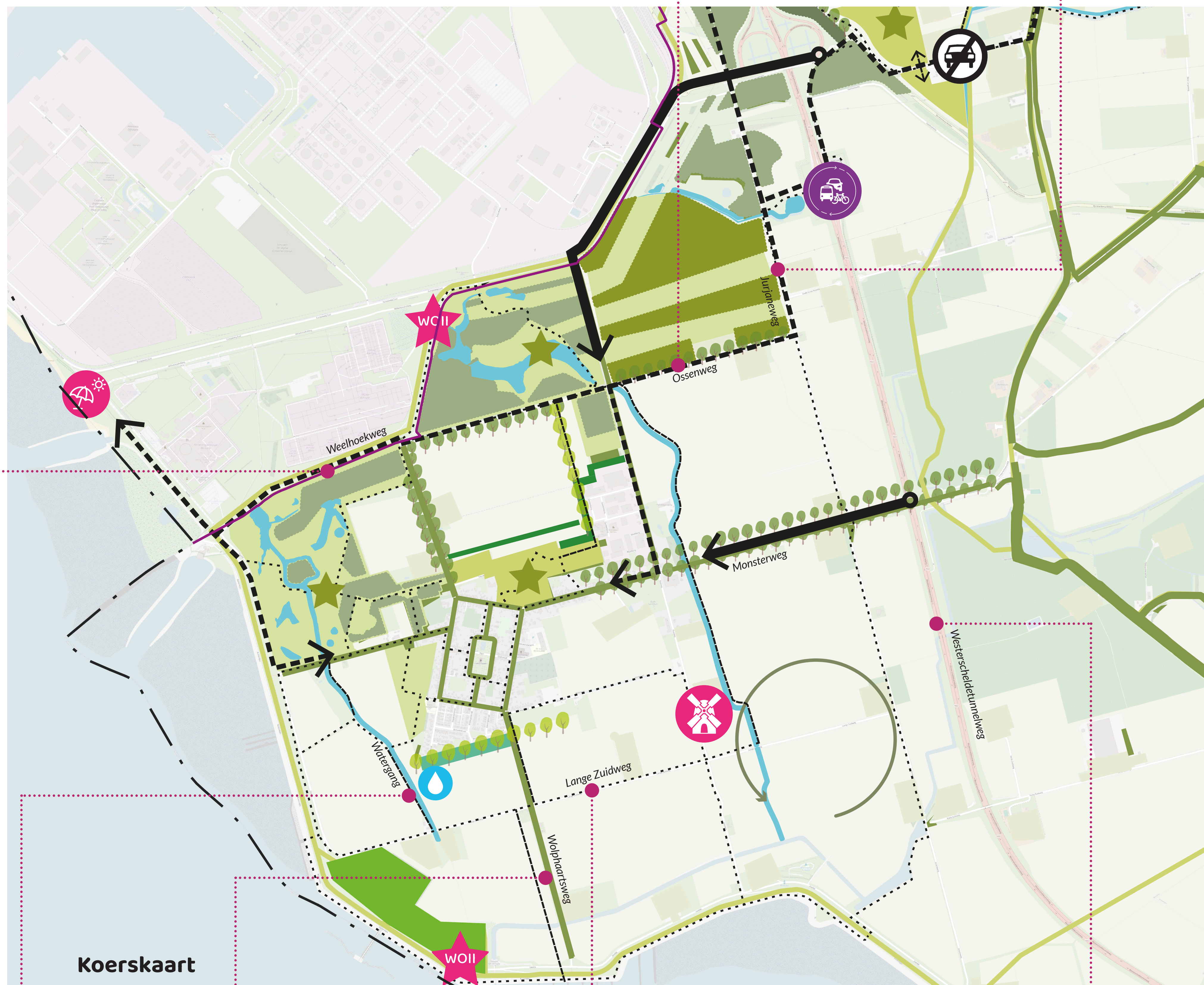


# BORSSELE



- ### Legenda
- Groengebied behouden
  - Groengebied toevoegen/verbeteren
  - Vergroenen dorpsrand
  - Openheid behouden
  - Reservering mogelijke dorpsuitbreiding
  - Bijzondere groene plek
  - Waterbuffers
  - Zoeklocatie gezamenlijk sportcomplex
  - Versterken van recreatieve- & historische routes en plekken
  - Bijzondere hist. relictien uit WOII
  - Museum
  - Kaloot strand
  - Kerktoeren
  - Molen
  - Uitzichtpunt
  - Routes nader te bepalen
  - Herinrichten gebied tbv recreatie
  - Dijken, wegen en erven vergroenen
  - Wegen beplanten
  - Middenberm beplanten
  - Inplanten vanwege geluid/zicht/icm hoogspanning
  - Bestaand beplante dijken, wegen en opgaand groen
  - Dijken beplanten/vergroenen
  - Groene overgangen (ecoduct icm wandelpad)
  - Stimuleren van meer erfbeplanting
  - Kreken
  - Groenstructuurplan
  - Aanvulling hoofdstructuur
  - Kans Wadis
  - Goed wandel-, fiets en OV netwerk
  - Route verbeteren t.b.v fiets (verlichting/veiligheid)
  - Bestaand wandelpad/laarzenpad behouden en/of verbeteren
  - Nieuw wandelpad/laarzenpad
  - Tolplein als multifunctionele OV Hub
  - Brug voor fietsers/wandelaars
  - Duidelijke ontsluiting van de dorpen
  - Nieuwe auto ontsluiting voor dorp
  - Autoluwe Noordweg
  - Entree MSP geen vrachtwagenverkeer richting dorp meer
  - Inpakken van de Sloerand
  - Nieuw waterrijk bosgebied/ bosgebieden verbinden
  - Biodiverser maken van bestaand bos
  - Aanplanten nieuw bos
  - Overige
  - Ondergrondse infra
  - Bovengrondse infra
  - Contour bedrijfstemming
  - Gemeentegrens



Nieuw Profiel B-S-Watergang

Nieuw Profiel B-W-Wolphaartweg

Nieuw Profiel B-W-Lange Zuidweg

Nieuw Profiel B-W-Westerschedeltunnelweg