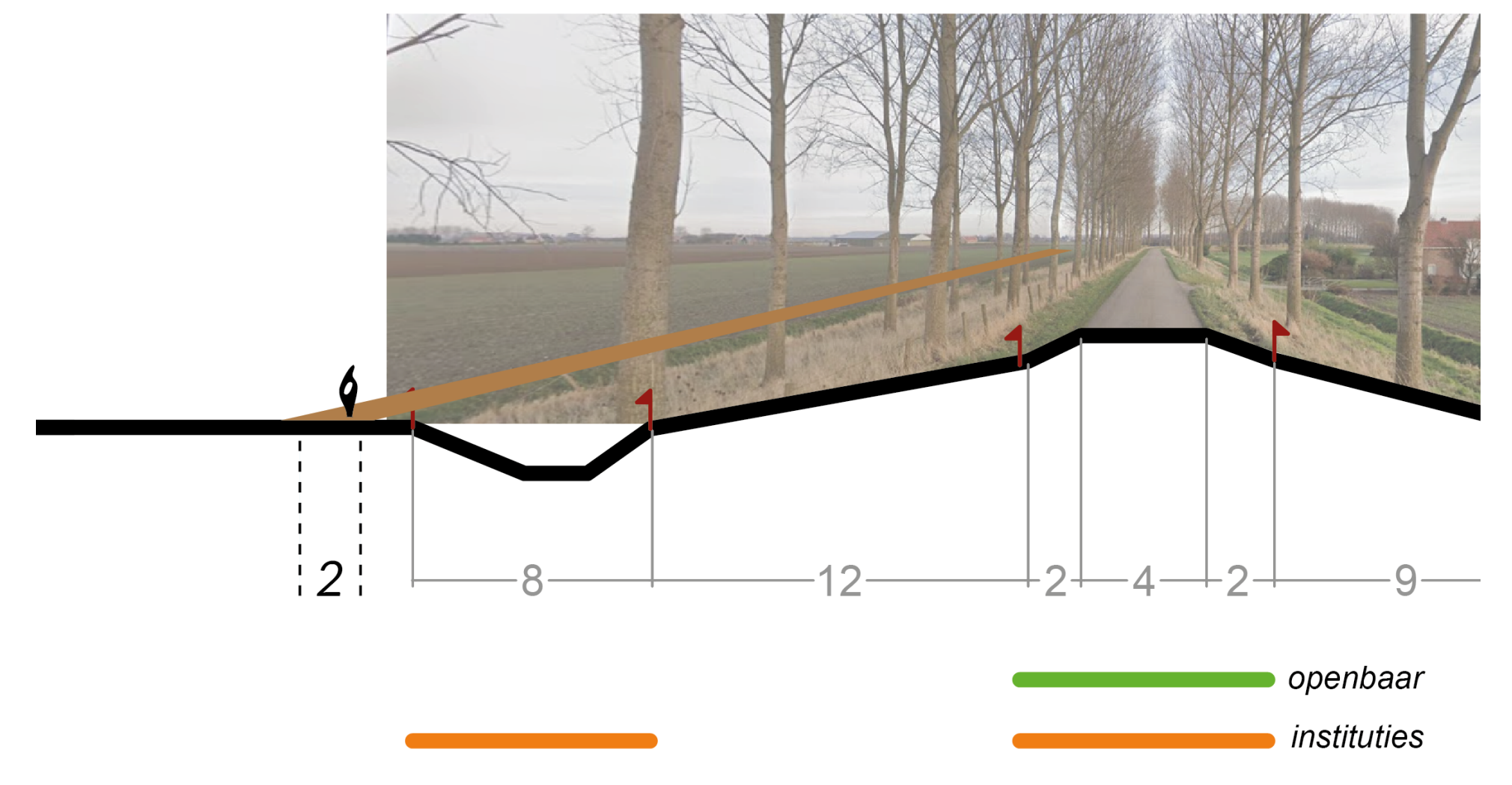
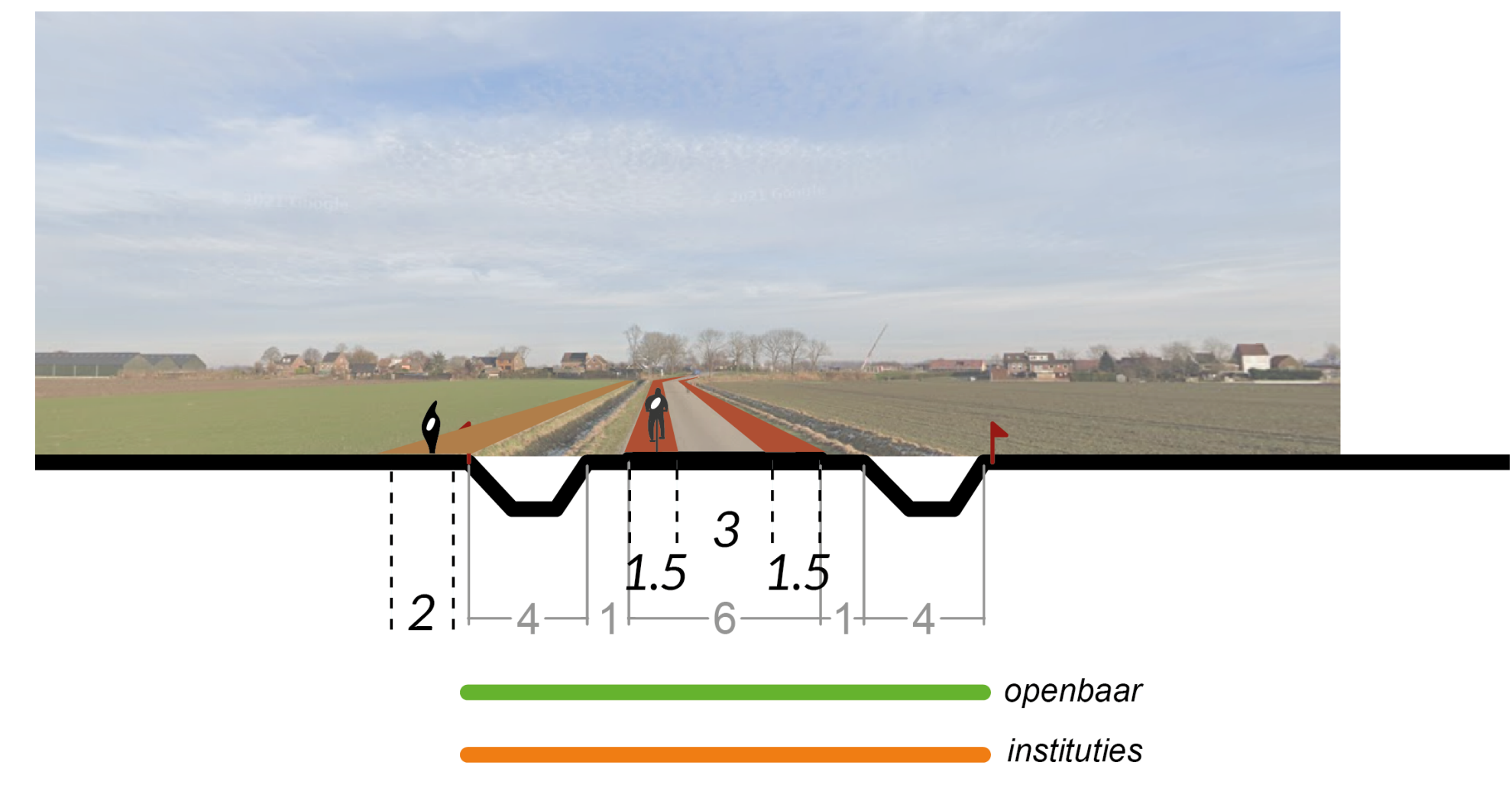


S'-HEERENHOEK

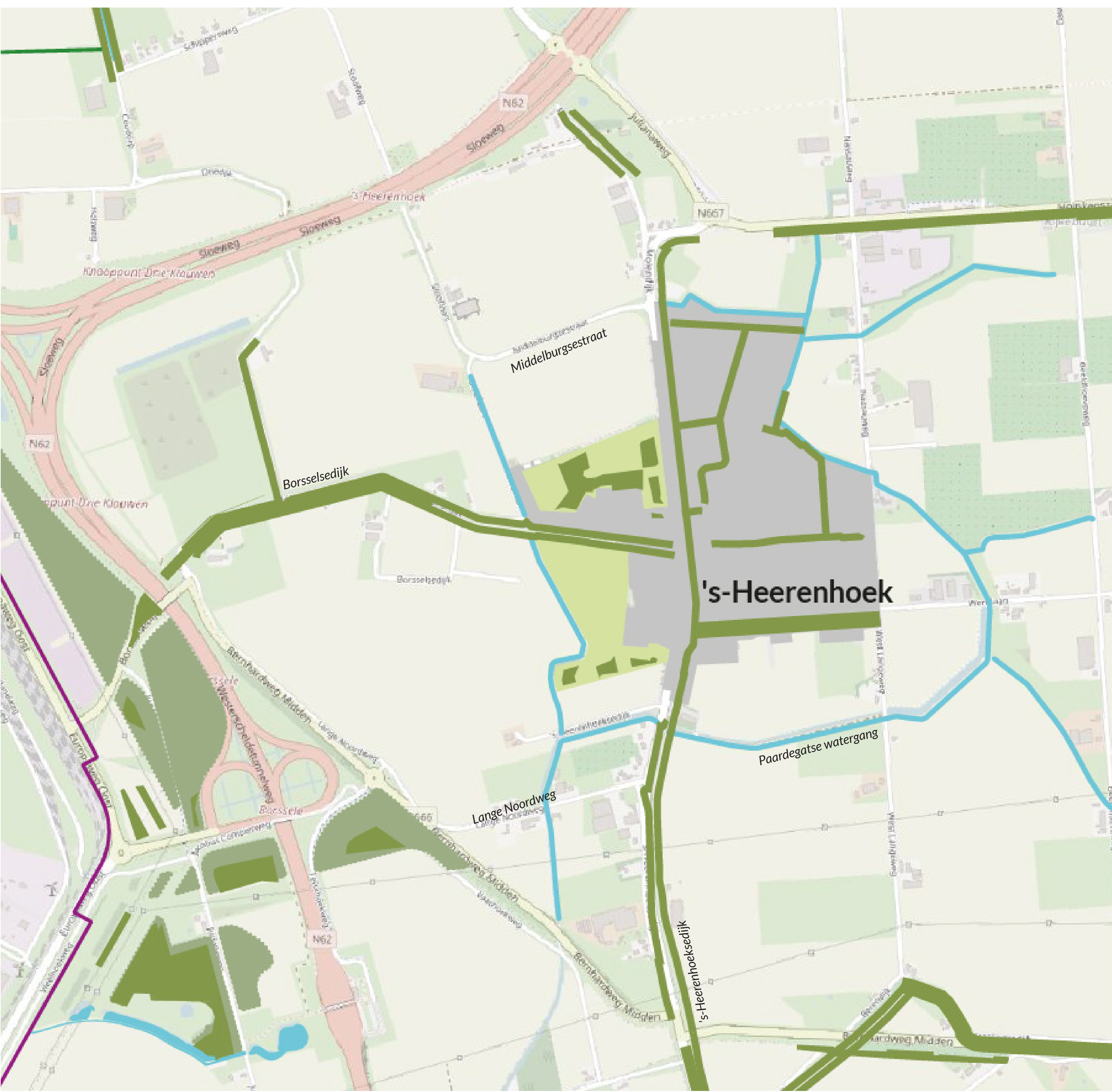


Nieuw Profiel S-D-Borsseledijk

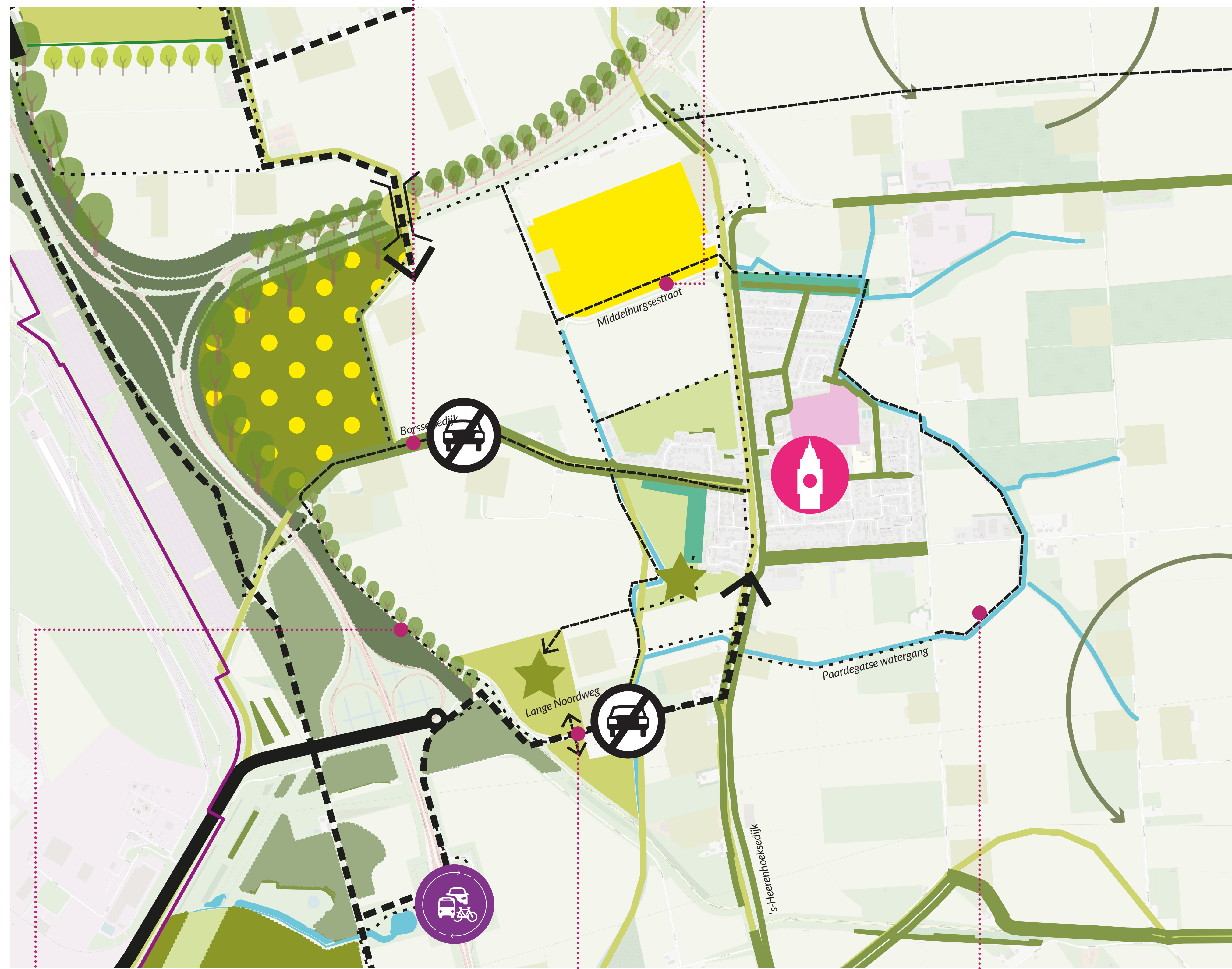


Nieuw Profiel S-W-Middelburgsestraat

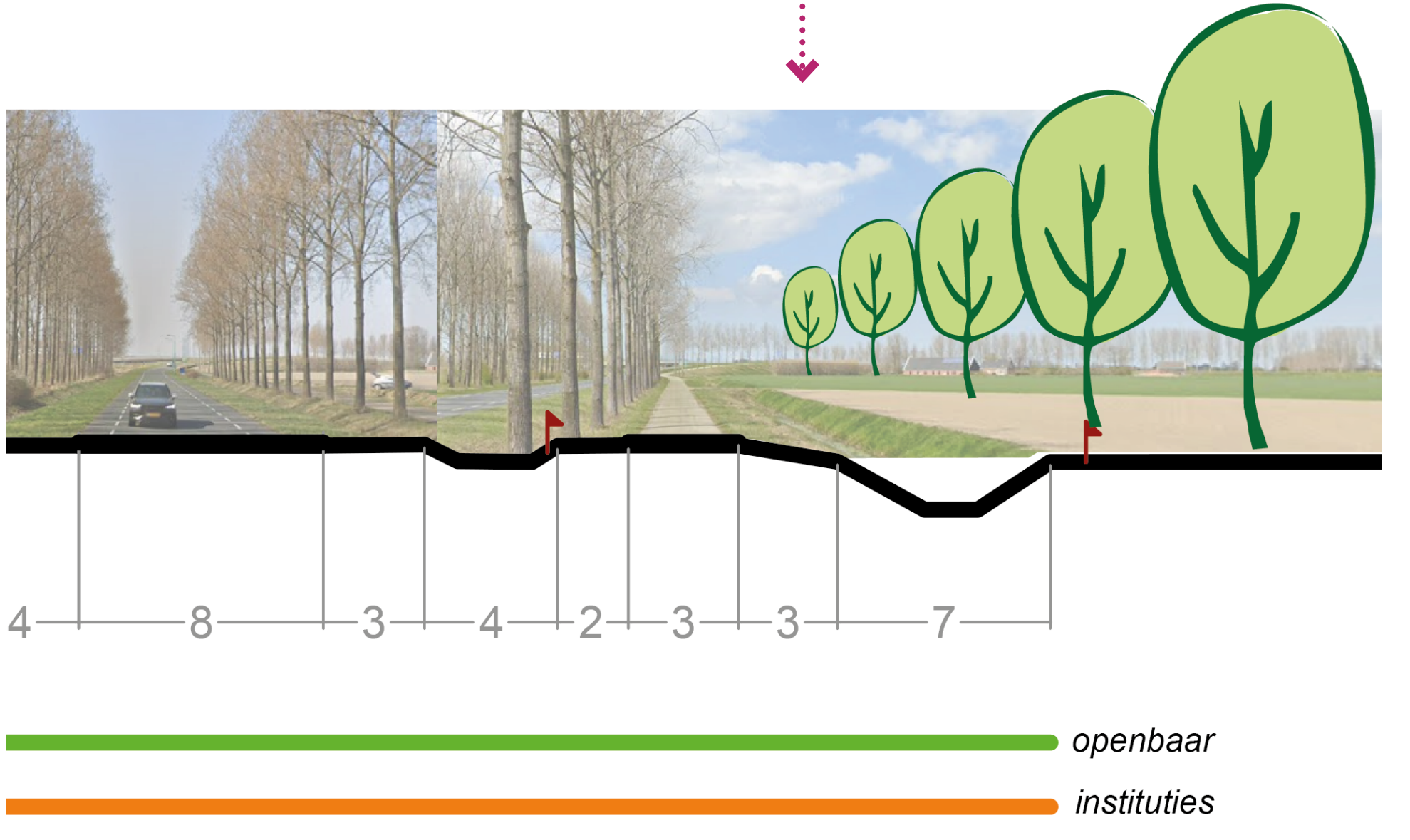
- ### Legenda
- Groengebied behouden
 - Groengebied toevoegen/verbeteren
 - Vergroenen dorpsrand
 - Openheid behouden
 - Reservering mogelijke dorpsuitbreiding
 - Bijzondere groene plek
 - Waterbuffers
 - Zoeklocatie gezamenlijk sportcomplex
- ### Versterken van recreatieve- & historische routes en plekken
- Bijzondere hist. relict uit WOII
 - Museum
 - Kaloot strand
 - Kerktoren
 - Molen
 - Uitzichtpunt
 - Routes nader te bepalen
 - Herinrichten gebied tbv recreatie
- ### Dijken, wegen en erven vergroenen
- Wegen beplanten
 - Middenberm beplanten
 - Inplanten van wege geluid/zicht/icm hoogspanning
 - Bestaand beplante dijken, wegen en opgaand groen
 - Dijken beplanten/vergroenen
 - Groene overgangen (ecoduct icm wandelpad)
 - Stimuleren van meer erfbeplanting
 - Kreken
- ### Groenstructuurplan
- Aanvulling hoofdstructuur
 - Kans Wadis
- ### Goed wandel-, fiets en OV netwerk
- Route verbeteren t.b.v fiets (verlichting/veiligheid)
 - Bestaand wandelpad/laarzenpad behouden en/of verbeteren
 - Nieuw wandelpad/laarzenpad
 - Tolplein als multifunctionele OV Hub
 - Brug voor fietsers/wandelaars
- ### Duidelijke ontsluiting van de dorpen
- Nieuwe auto ontsluiting voor dorp
 - Autoluwe Noordweg
 - Entree MSP geen vrachtwagenverkeer richting dorp meer
- ### Inpakken van de Sloerrand
- Nieuw waterrijk bosgebied/ bosgebieden verbinden
 - Biodiverser maken van bestaand bos
 - Aanplanten nieuw bos
- ### Overige
- Ondergrondse infra
 - Bovengrondse infra
 - Contour bedrijfstemming
 - Gemeentegrens



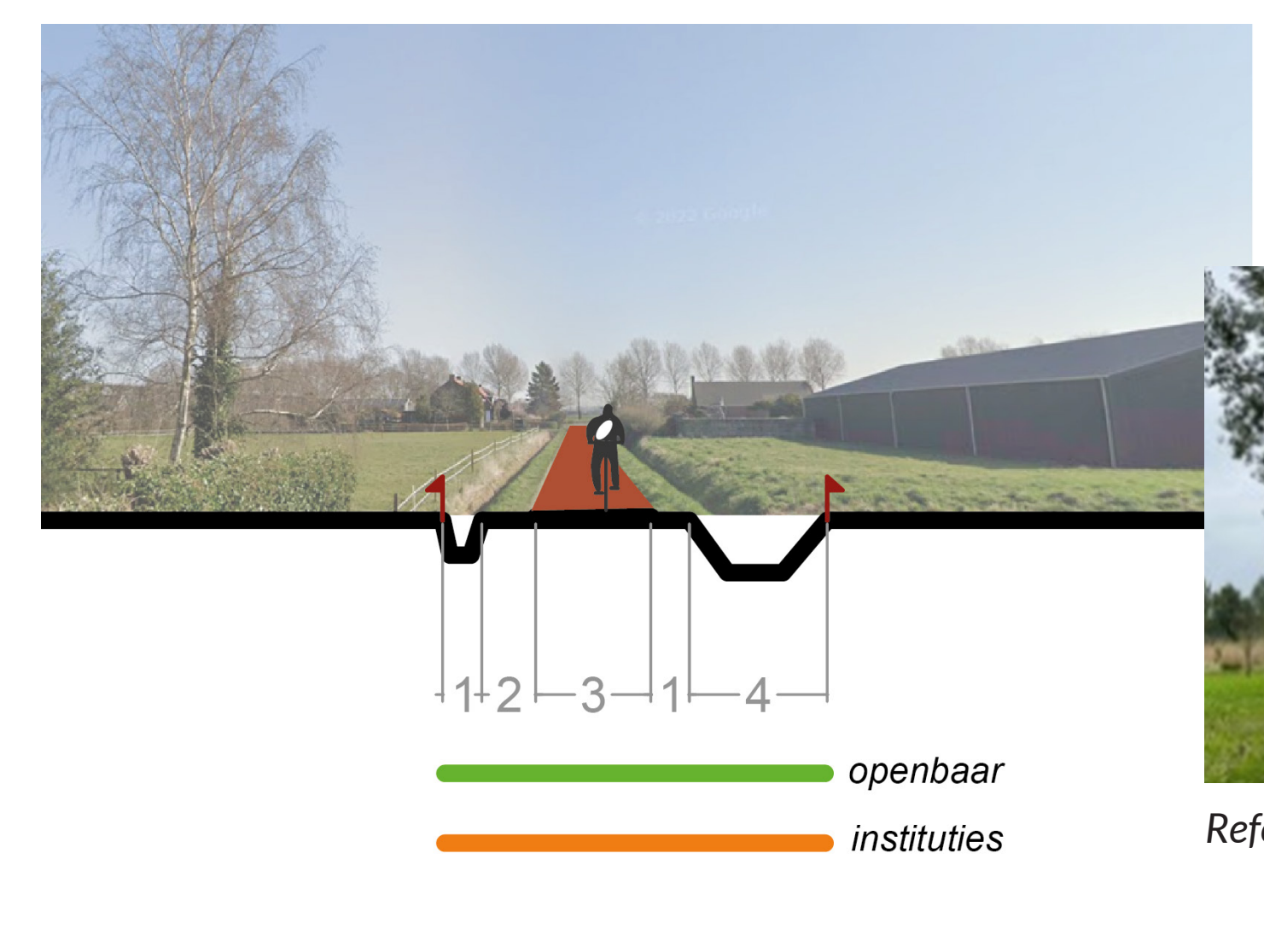
Bestaand Groen



Koerskaart



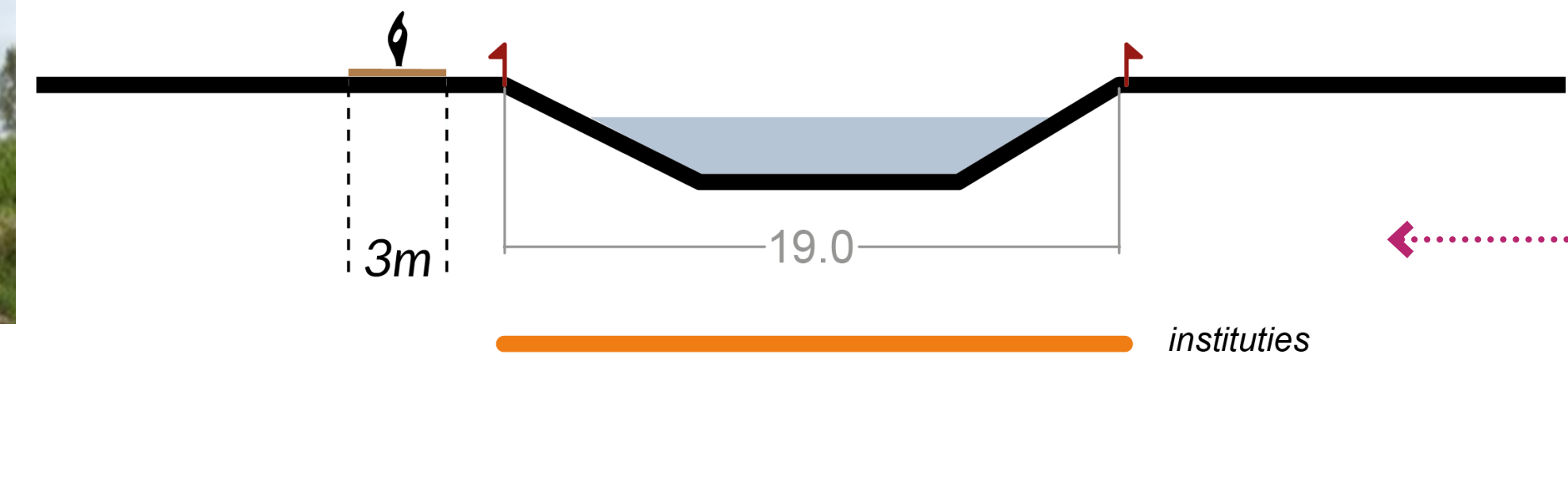
Nieuw Profiel S-W-Bernhardweg West



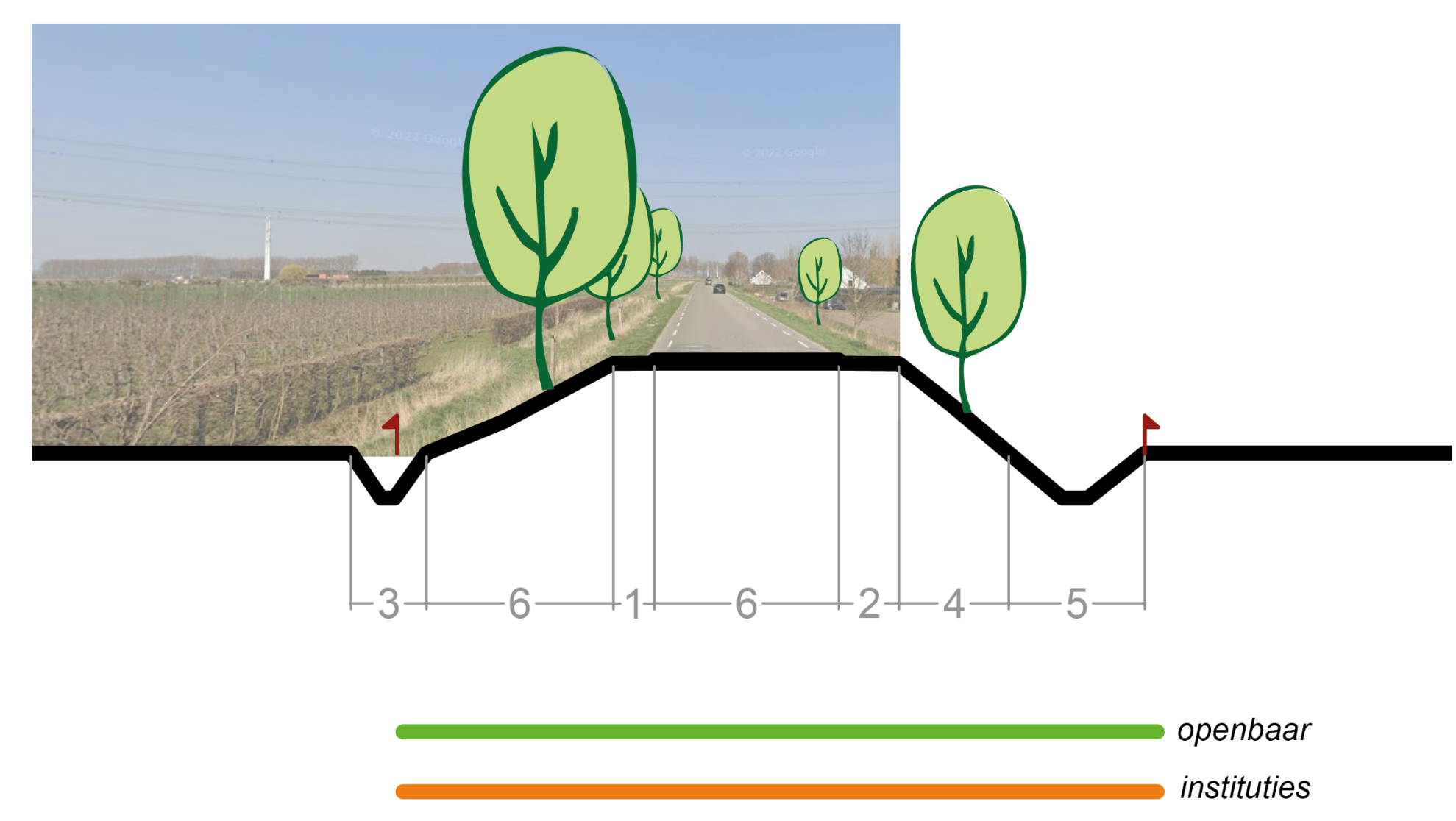
Nieuw Profiel S-W-Lange Noordweg



Referentie beeld



Nieuw Profiel S-S-Paardegatse watergang (kreek)



Nieuw Profiel S-D-'s-Heerenhoeksedijk (zuid)